














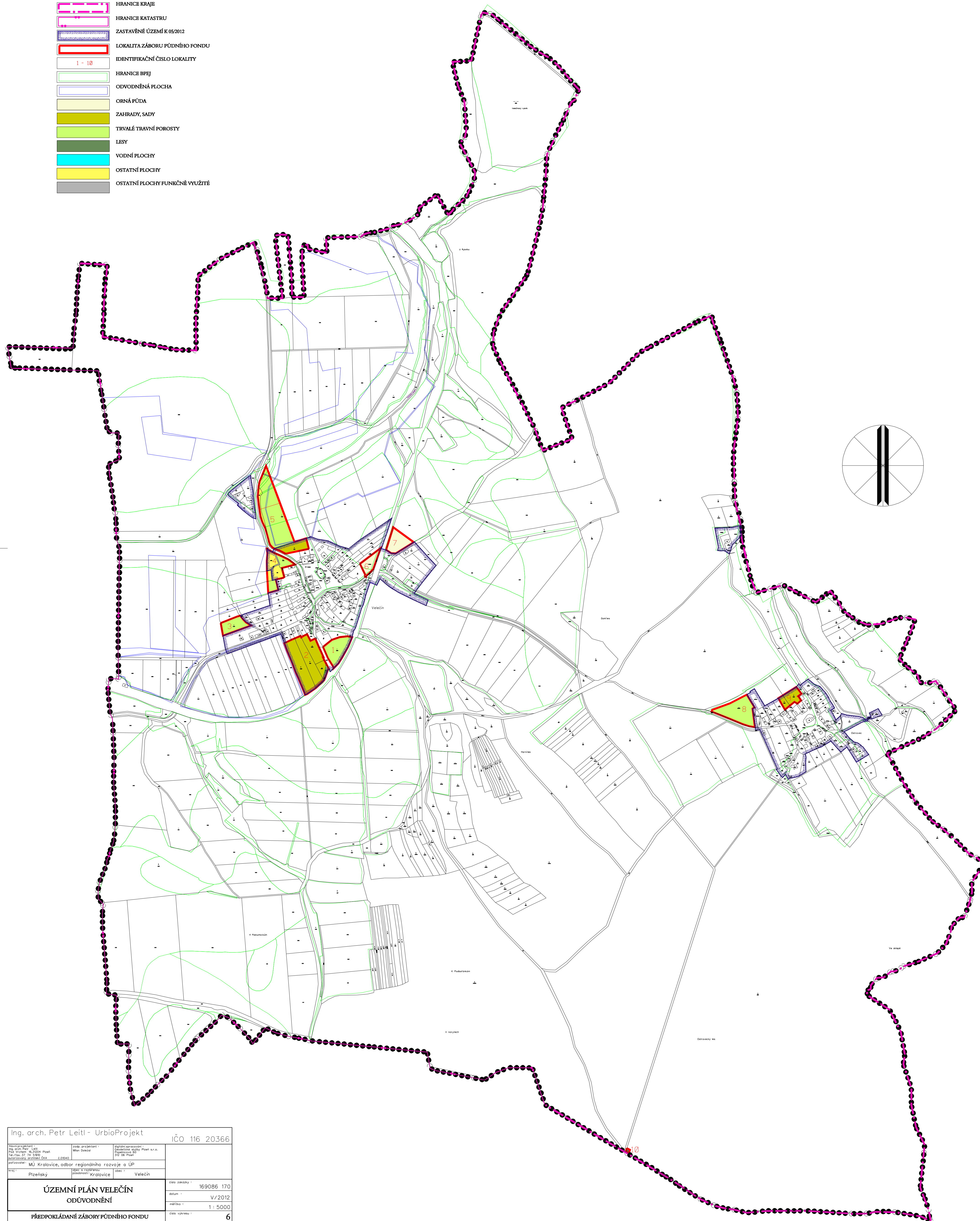


ÚZEMNÍ PLÁN VELEČÍN

	HRANICE ŘEŠENÉHO ÚZEMÍ - OBCE
	HRANICE KRAJE
	HRANICE KATASTRU
	ZASTAVĚNÉ ÚZEMÍ K 06/2012
	LOKALITA ZÁBORU PŮDNÍHO FONDU
	IDENTIFIKAČNÍ ČÍSLO LOKALITY
	HRANICE BPEJ
	ODVODNĚNÁ PLOCHA
	ORNÁ PŮDA
	ZAHRADY, SADY
	TRVALÉ TRAVNÍ POROSTY
	LESY
	VOVNÍ PLOCHY
	OSTATNÍ PLOCHY
	OSTATNÍ PLOCHY FUNKČNĚ VYUŽITÉ



Ing. arch. Petr Leitl - UrbioProjekt	IČO 116 20366
<small> Územní plán řeší územní uspořádání území, stanovuje jeho vzhled, funkční využití a podmínky jeho rozvoje. Územní plán je závazný pro všechny státní orgány, orgány samosprávy, orgány veřejné správy a fyzické a právnické osoby. Územní plán je součástí územně plánovací dokumentace území. Územní plán je schválen zastupitelstvem obce. Územní plán je vyhlášen obcí. Územní plán je závazný pro všechny státní orgány, orgány samosprávy, orgány veřejné správy a fyzické a právnické osoby. Územní plán je součástí územně plánovací dokumentace území. Územní plán je schválen zastupitelstvem obce. Územní plán je vyhlášen obcí. </small>	
ÚZEMNÍ PLÁN VELEČÍN ODVODNĚNÍ PŘEDPOKLÁDANÉ ZÁBORY PŮDNÍHO FONDU	Číslo územní plánové dokumentace: 16/0086.170 Datum: 9/2012 Měřítko: 1:50000 Strana: 6