

Obsah :

A) PASPORT MÍSTNÍCH KOMUNIKACÍ

1) Zpráva - 9 listů

- a) Úvod**
- b) Obecná ustanovení**
- c) Grafická část**
- d) Závěr**

2) Grafická část pasportu komunikací:

- a) Umístění mapy – pasportu - 1 list A3**
- b) Mapa pasportu – katastrální - 1 list A3**
- c) Mapa pasportu – pozemková - 1 list A3**

3) Tabulková část pasportu komunikací:

- a) Souhrnný přehled komunikací - 1 list**
- b) Místní komunikace I.třídy - tabulka - 1 list**
- c) Místní komunikace II.třídy - tabulka - 1 list**
- d) Místní komunikace III.třídy - tabulka - 1 listy**
- e) Místní komunikace IV.třídy - tabulka - 1 listy**
- f) Mosty na místních komunikacích - 1 list**

PASPORT MÍSTNÍCH KOMUNIKACÍ OBCE VELEČÍN A OSTROVEC

1. Úvod

Místní komunikace obce Velečín a Ostrovec, zahrnuté v tomto pasportu veřejně přístupné komunikace, které slouží převážně místní dopravě na zastavěném území obce.

Mimo zastavěné území jsou v pasportu pouze schematicky zakresleny i účelových komunikací, jež vychází ze zastavěné části obce, nachází se na katastru obce a jsou pro provoz a život v obci důležité.

Pasport místních komunikací je základní evidencí místních komunikací, kterou je obec povinna vést, jako jejich správce, v souladu s § 5 odst. 1 vyhlášky Ministerstva dopravy a spojů č. 104/1997 Sb.

Pasport místních komunikací je zpracován za účelem zajištění dobrého a kvalitního výkonu státní správy a vlastnických práv obce, s cílem přesně a jasně definovat místní komunikace na katastru obce.

Pasport je členěn do textové a grafické části a při jeho tvorbě se vycházelo z konkrétního aktuálního stavu komunikací v obci a z požadavků zástupců obce.

Na základě tohoto zpracovaného pasportu rozhoduje obec ve správním řízení o zařazení pozemních komunikací na katastru obce do kategorie místních komunikací, resp. o vyřazení místní komunikace z této kategorie v souladu s § 40 odst. 5 písm. a) zákona č. 13/1997 Sb. („silniční zákon“).

2. Obecná ustanovení

Místní komunikace obce Velečín a Ostrovice jsou rozděleny podle dopravního významu, určení a stavebně technického vybavení do těchto tříd a označeny následovně.

Dle druhé části prováděcí vyhlášky č. 104/1997 §5 je základní evidencí komunikací pasport, který vedou jejich správci. Rozsah a způsob vedení pasportu stanoví vlastník, přičemž nejmenší rozsah evidence místních komunikací zahrnuje délku místních komunikací I. až IV. třídy v km, počet a celkovou délku mostů na nich v km a objem finančních prostředků vynaložených na jejich výstavbu a zvláště na jejich údržbu.

Podle §6 zákona o pozemních komunikacích č. 13/1997 a prováděcí vyhlášky č. 104/1997 se místní komunikace rozdělují podle dopravního významu, určení a stavebně technického vybavení do těchto tříd:

- a) místní komunikace I. třídy – rychlostní místní komunikace a dopravně nejvýznamnější sběrné komunikace ve městech
- Označeny písmenem a) za arabským číslem komunikace, např.
0a apod.
(na území obce se nenachází 0)

- b) místní komunikace II. třídy – sběrné komunikace, které spojují části měst navzájem nebo napojují města, případně jejich části na pozemní komunikace vyšší třídy nebo kategorie
- Označeny písmenem b) za arabským číslem komunikace, např.
2b apod.
(v obci se nachází 2 komunikace: 2b)

- c) místní komunikace III. třídy – obslužné komunikace ve městech a obcích umožňující přímou dopravní obsluhu jednotlivých objektů, pokud jsou přístupné běžnému provozu motorových vozidel
- Označeny písmenem c) za arabským číslem komunikace, např.
11c apod.
(v obci se nachází 11 komunikací: 1 až 11c)

- d) místní komunikace IV. třídy – samostatné chodníky, stezky pro pěší, cyklistické stezky, cesty v chatových oblastech, podchody, lávky, schody, pěšiny, zklidněné komunikace, obytné a pěší zóny apod.
- Označeny písmenem d) za arabským číslem komunikace, např.
6d apod.
(v obci se nachází 6 komunikace: 1 až 6d)

Celkově je v pasportu zahrnuto **19 místních komunikací** o celkové délce **3892m**

Obec
Velečín a Ostrovec

Dále obcí prochází dvě krajské komunikace - **silnice 3.třídy číslo 2063** a **silnice 3.třídy číslo 2064** v souhrnné délce **2700m** v katastru území obce.

Označení místních komunikací a dalších objektů je v pasportu provedeno v souladu s § 2, odst. 5 a 6 vyhlášky MDS č. 104/1997 Sb.

Pasport byl na základě požadavku obce zpracován v následujícím rozsahu:

- a) Zatřídění místních komunikací do I. až IV. třídy a jejich označení.
- b) Přiřazení parcelních čísel pozemků pod komunikacemi k jednotlivým komunikacím
- c) Stanovení délky místních komunikací v metrech.
- d) Popis převládajícího povrchu (krytu) komunikace.
- e) Mosty na místních komunikacích, jejich počet, provedení a délka v metrech.

Na zastavěném území obce se na místních komunikacích nachází 0 most.

Textová část v tabulkách je koncipována chronologicky podle jednotlivých místních komunikací a koresponduje s jejich vyznačením v grafické části.

5. GRAFICKÁ ČÁST


V grafické části jsou pro přehlednost barevně vyznačeny a rozlišeny všechny místní komunikace, které tak korespondují číselně s textovou částí.

V pasportu jsou schematicky také vyznačeny důležité účelové komunikace, které jsou všechny veřejně přístupné a nacházejí se na území obce. Mimo toto zastavěné území jsou vyznačeny i účelové komunikace a to pokud bezprostředně navazují na místní komunikaci, anebo jsou z pohledu obce dopravně významné.

6. ZÁVĚR

Aby pasport sloužil danému účelu, musí být stále udržován v aktuálním stavu v souladu se skutečností a musí do něj být zaznamenány všechny případné provedené změny na komunikacích, mostech a jejich příslušenství.












KRAJSKÉ KOMUNIKACE

	- I. třídy ()	- červená
	- II. třídy ()	- modrá
	- III. třídy (III/2063(64))	- žlutá





MÍSTNÍ KOMUNIKACE

	- I. třídy (0a)	- zelená
	- II. třídy (2b)	- oranžová
	- III. třídy (11c)	- hnědá
	- IV. třídy (6d)	- fialová
	- (IV. třídy - samostatný chodník)	
	- účelové	- šedá

Symbody a značky pro vyznačení objektů na místních komunikacích

M - 	most	X - železniční přejezd nechráněný
L - 	lávka	(X) - železniční přejezd chráněný
OK - 	okružní křižovatka	 - budovy
P - 	podjezd	 - areály škol, firem a pod. (Účelové)
N - 	nadjezd	  - kostel (kaple)
T - 	tunel	S -  - schody (podchod)

OSTATNÍ

Železnice	
Vodní tok (plocha)	
Přerušeni komunikace (fiktivní ve schématu)	
Hranice katastru obce	

Konstrukční charakteristika krytu vozovky

- B - bez krytu
- DL - dlážděný
- BE - betonový
- KPŽ - z kameniva prolévaného živici
- KOŽ - z kameniva obalovaného živici

Konstrukční charakteristika mostů (podle druhu vodorovné nosné konstrukce)

- MB - monolitická betonová
- MDB - montovaná z dílců betonových
- KO - kovová
- DŘ - dřevěná
- J - z jiných materiálů

Konstrukční charakteristika ploch (materiálová konstrukce krytu)





- V - vegetační
- K - z kameniva
- DL - dlážděná
- BE - betonová
- KPŽ - z kameniva prolévaného živici
- KoŽ - z kameniva obalovaného živici
- J - z jiných materiálů (např. Antuka)
- B - bez krytu
- P - panel

Obec
Velečín a Ostrovec

SOUHRNNÝ PŘEHLED KOMUNIKACÍ

Obec Velečín a Ostrovec

Místní komunikace:

Místní komunikace I.třídy (a): 	(zelená)	
Počet: 0	Délka: 0	Počet mostů: 0
Místní komunikace II.třídy (b): 	(oranžová)	
Počet: 2	Délka: 248 m	Počet mostů: 0
Místní komunikace III.třídy (c): 	(hnědá)	
Počet: 11	Délka: 1159 m	Počet mostů: 0
Místní komunikace IV.třídy (d): 	(světlefialová)	
Počet: 6	Délka: 2485 m	Počet mostů: 0

Celkem :

Místní komunikace:

Celkový počet: **19** Celková délka: **3892** m

Mosty na místních komunikacích:

Celkový počet: **0** Celková délka: **0** m

Krajské komunikace v obci Velečín a Ostrovec:

Silnice 3.třídy :

Číslo: **2063** Délka: **1700** m

Silnice 3.třídy :

Číslo: **2064** Délka: **1500** m

Celková délka krajských komunikací v katastru obce: **2700** m

Platná legislativa:

- Zákon č. 13/1997 Sb., O pozemních komunikacích, ve znění pozdějších předpisů
- Vyhláška MDS č. 104/1997 Sb., kterou se provádí zákon o pozemních komunikacích, ve znění pozdějších předpisů