






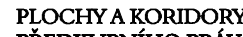
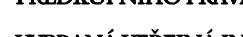
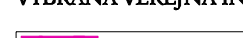




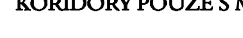

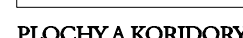


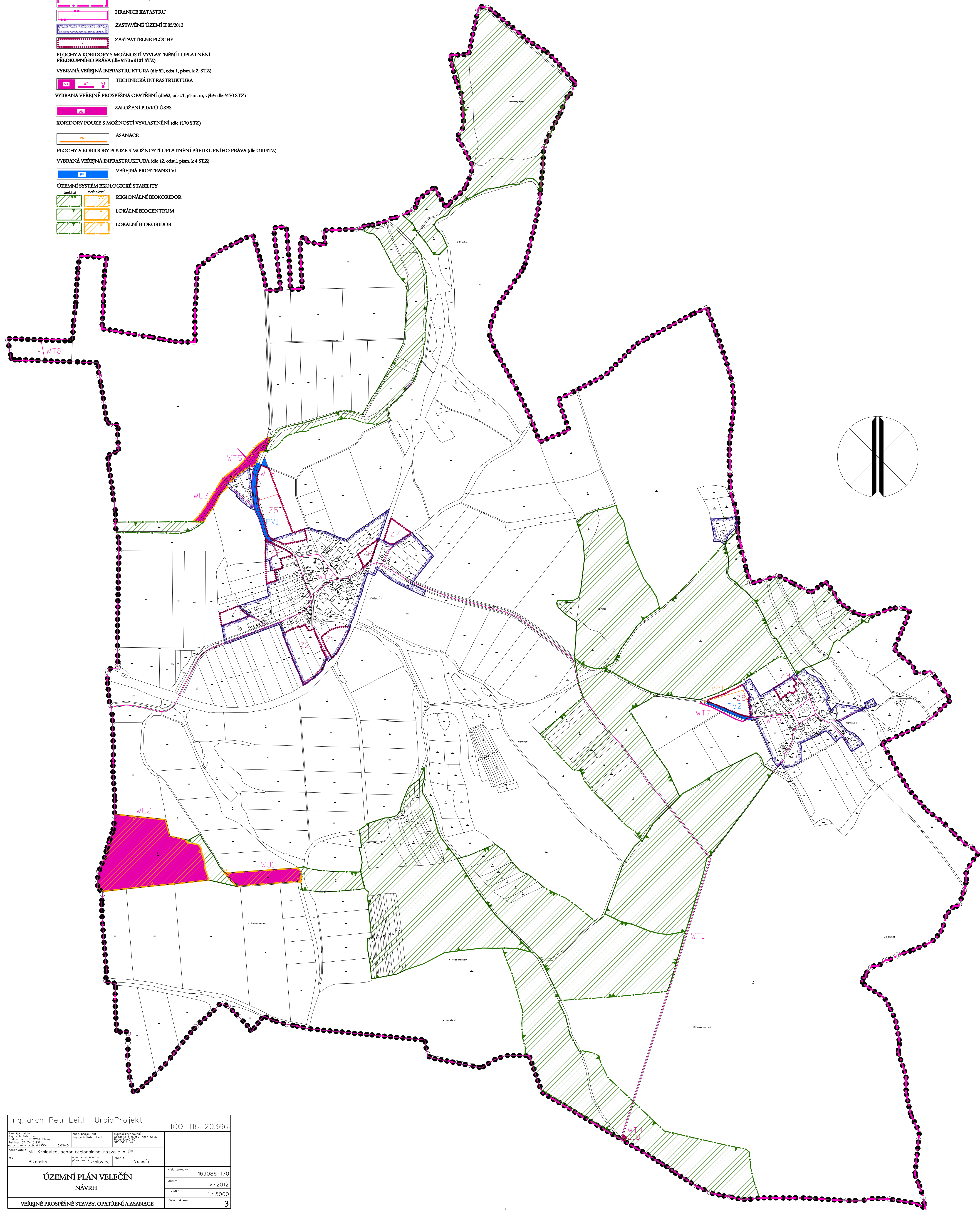


# ÚZEMNÍ PLÁN VELEČÍN

-  HRANICE ŘEŠENÉHO ÚZEMÍ - OBCE
-  HRANICE KRAJE
-  HRANICE KATASTRU
-  ZASTAVĚNÉ ÚZEMÍ K 06/2012
-  ZASTAVITELNÉ PLOCHY
-  PLOCHY A KORIDORY S MOŽNOSTÍ VYVLASTNĚNÍ UPLATNĚNÍ PŘEDKUPNÍHO PRÁVA (dle §170 a §101 STZ)
-  VYBRANÁ VEŘEJNÁ INFRASTRUKTURA (dle §2, odst.1, písm. a, 2. STZ)
-  TECHNICKÁ INFRASTRUKTURA
-  VYBRANÁ VEŘEJNĚ PROSPĚŠNÁ OPATŘENÍ (dle §2, odst.1, písm. m, výběr dle §170 STZ)
-  ZALOŽENÍ PŘÍKOV ŮSES
-  KORIDORY POUŽÍ S MOŽNOSTÍ VYVLASTNĚNÍ (dle §170 STZ)
-  ASANACE
-  PLOCHY A KORIDORY POUŽÍ S MOŽNOSTÍ UPLATNĚNÍ PŘEDKUPNÍHO PRÁVA (dle §101 STZ)
-  VYBRANÁ VEŘEJNÁ INFRASTRUKTURA (dle §2, odst.1 písm. b, 4. STZ)
-  VEŘEJNÁ PROSTRANSTVÍ
-  ÚZEMNÍ SYSTÉM EKOLOGICKÉ STABILITY
-  REGIONÁLNÍ BOKORIDOR
-  LOKÁLNÍ BOCENTRUM
-  LOKÁLNÍ BOKORIDOR



Ing. arch. Petr Leitl - UrbioProjekt		IČO 116 20366
IČO 116 20366 Územní plán Velečín Návrh Velképrospěšné stavby, opatření a asanace	Datum: 16.08.2012 Verze: 1/2012 Měřítko: 1:50000 List: 3	